Data presentazione:18/12/2001 - Data: 07/11/2016 - n. T51863 - Richiedente: PLLFBA67A27B832P

MODULARIO
F. Catasto 214

MINISTERO DELLE FINANZE
DIPARTIMENTO DEL TERRITORIO

MOD. BN (CEU)

CATASTO EDILIZIO URBANO (RDL 13-4-1939, N. 652)

Planimetria di u.i.u. in Comune di LA SPEZIA via FIESCHI civ. 4

LOTTO 1

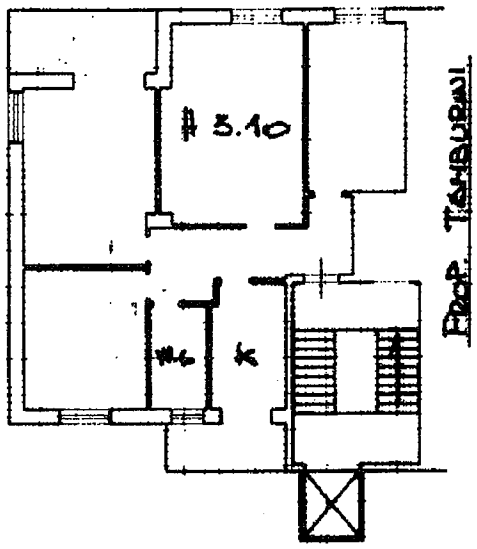

PIANO SECONDO

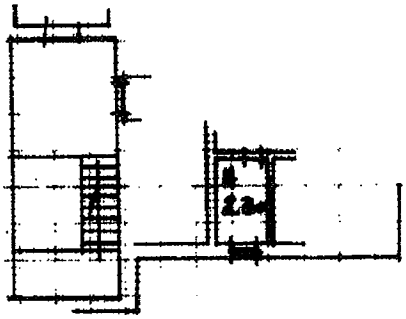

PIANO SESTO

ORIENTAMENTO

SCALA DI 1:200

Dichiarazione di N.C. ☐
Denuncia di variazione ☑
Soppressione ☐

Compilata dal GEOM. POLLINA FABIO
(Titolo, cognome e nome)

Iscritto all'albo dei SERVIZIO TECNICO ARTIG. della provincia di LA SPEZIA n. ...

RISERVATO ALL'UFFICIO

F. 29
n. 116 sub. 6

Catasto dei Fabbricati - Situazione al 07/11/2016 - Comune di LA SPEZIA (E463) - < Foglio: 29 - Particella: 116 - Subalterno: 6 >
VIA F. NICOLO' FIESCHI n. 4 piano: 2-6 interno: 6;

Ultima planimetria in atti
Data presentazione:18/12/2001 - Data: 07/11/2016 - n. T51863 - Richiedente: PLLFBA67A27B832P
Totale schede/elaborati allegati: 1
Dati derivanti da atti catastali: Modello A (210-297)

Lotto 2

Piano terreno

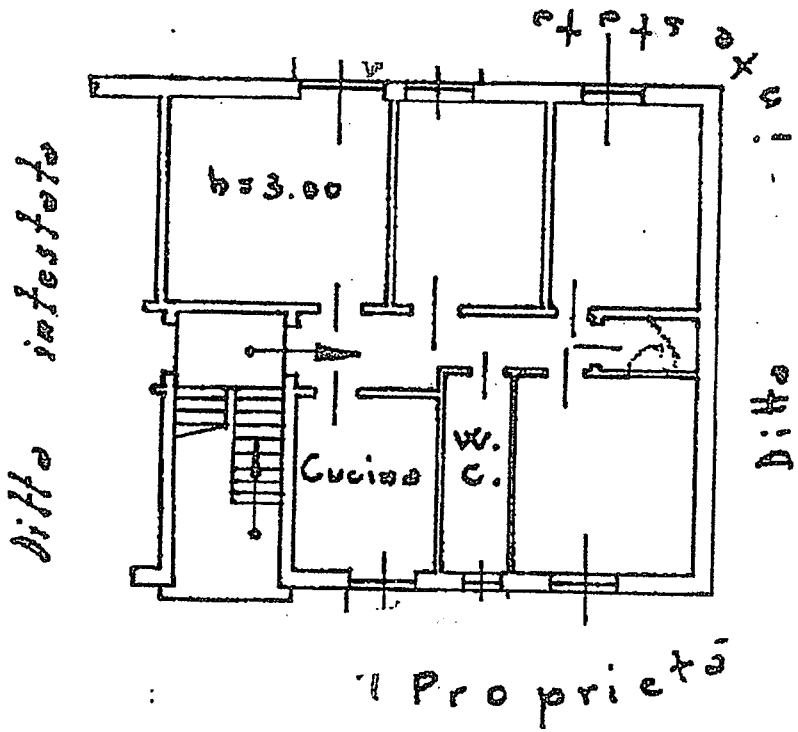

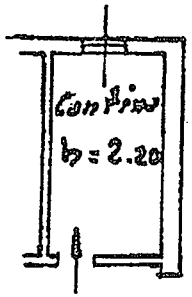

Seminterrato

Agenzia delle Entrate
CATASTO FABBRICATI
Ufficio Provinciale di
La Spezia

Dichiarazione protocollo n. del	
Planimetria di u.i.u. in Comune di La Spezia	
Via Pitelli	civ. 65
Identificativi Catastali: Sezione: Foglio: 50 Particella: 95 Subalterno: 13	Compilata da: Pollina Fabio Iscritto all'albo: Geometra Dipendente Pubblico Prov. N.

Scheda n. 1 Scala 1:200

LOTTO 3

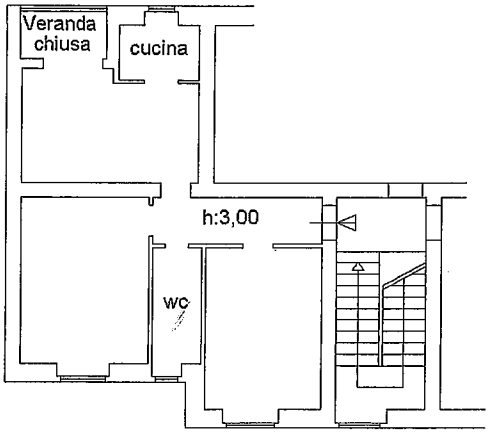

PIANO TERZO

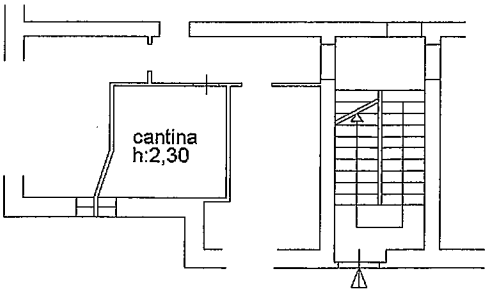

PIANO PRIMO SOTTOSTRADA

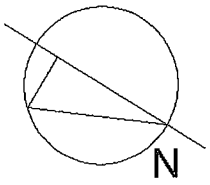

Lotto 4

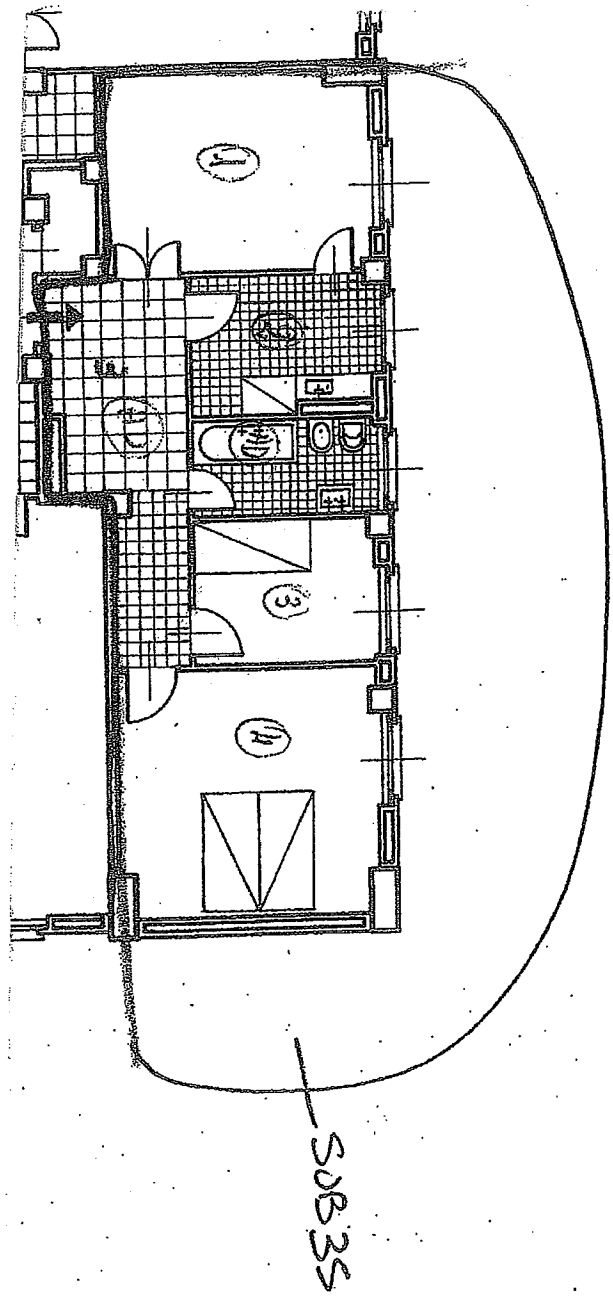

10 metri

ella: 115 - Subalterno: 35 >

Data presentazione:28/01/1969 - Data: 16/02/2016 - n. T261327 - Richiedente: PLLFBA67A27B832P

DIREZIONE GENERALE DEL CATASTO E DEI SERVIZI TECNICI ERARIALI

Lire 20

NUOVO CATASTO EDILIZIO URBANO

DECRETO-LEGGE 13 APRILE 1939, N. 652

Planimetria dell'unità immobiliare situata nel Comune di La Spezia Via A. Oldoini n. 1 int. 8 (ex via Certa 13)

Ditta Istituto Autonomo Case Popolari - La Spezia -

Mappale n. 445/8 presentata all'Ufficio Tecnico Erariale di La Spezia

LOTTO 5

Scheda N. n. 486516

445/8

Piano Secondo

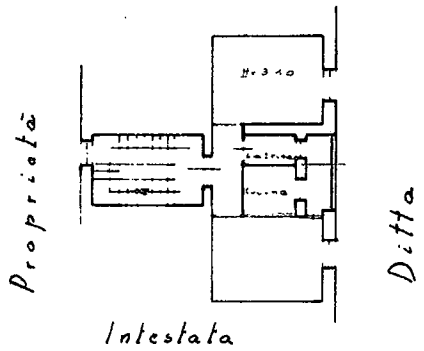

Piano Seminterrato

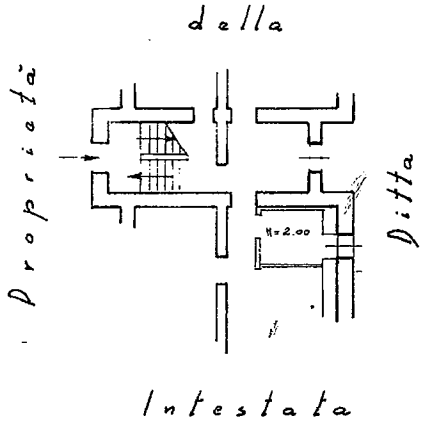

ORIENTAMENTO

SCALA DI 1:200

SPAZIO RISERVATO PER LE ANNOTAZIONI D'UFFICIO

DATA 28 GEN. 1973

PROT. N.

Compilata dal Geom. Alfredo Bruzzo (Titolo, nome e cognome del tecnico)

dell'Ufficio Tecnico I.A.C.P. La Spezia

Iscritto all'Albo dei Geometri

della Provincia di La Spezia

DATA 30 - 11. 1968

Firma: Geom. Alfredo Bruzzo

10 metri

Catasto dei Fabbricati - Situazione al 16/02/2016 - Comune di LA SPEZIA (E463) - < Foglio: 22 - Particella: 445 - Subalterno: 8 >
VIA ALFREDO OLDOINI n. 1 piano: 2;

Data presentazione:28/01/1969 - Data: 16/02/2016 - n. T261327 - Richiedente: PLLFBA67A27B832P
Totale schede: 1 - Formato di acquisizione: A3(297x420) - Formato stampa richiesto: A3(297x420)
Ultima planimetria in atti

LOTTO 6

Agenzia del Territorio
CATASTO FABBRICATI
Ufficio Provinciale di
La Spezia

Dichiarazione protocollo n. SP0153985 del 20/09/2012
Planimetria di u.i.u. in Comune di La Spezia
Via Mario Scopsi civ. 1

Identificativi Catastali:
Sezione:
Foglio: 22
Particella: 432
Subalterno: 1

Compilata da:
Pollina Fabio
Iscritto all'albo:
Geometra Dipendente Pubblico
Prov. N.

Scheda n. 1 Scala 1:200

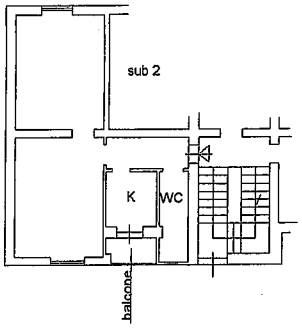

PIANO TERRA

H 3.00

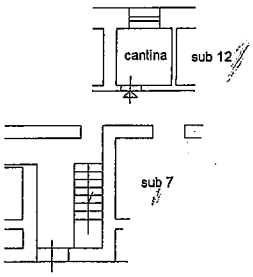

PIANO PRIMO SOTTOSTRADA

H 2.00

N

10 metri

Catasto dei Fabbricati - Situazione al 19/02/2014 - Comune di LA SPEZIA (E463) - < Foglio: 22 - Particella: 432 - Subalterno: 1 >
VIA MARIO SCOPSI n. 1 piano: T-S1 interno: 1;

Data presentazione:24/11/1994 - Data: 16/02/2016 - n. T261331 - Richiedente: PLLFBA67A27B832P

MODULARIO
F. - ng. rend. - 497

Mod. B (Nuovo Catasto Edilizio Urbano)

MINISTERO DELLE FINANZE
DIREZIONE GENERALE DEL CATASTO E DEI SERVIZI TECNICI ERARIALI

Lire 150

NUOVO CATASTO EDILIZIO URBANO

(R. DECRETO-LEGGE 13 APRILE 1939, N. 652)

Planimetria dell'immobile situato nel Comune di LA SPEZIA *Via* SCOPSI n° 5 (ex via CASELLI 11)

Ditta ISTITUTO AUTONOMO CASE POPOLARI DELLA SPEZIA

Allegata alla dichiarazione presentata all'Ufficio Tecnico Erariale di LA SPEZIA

LOTTO 7

FGL. 22 MAPP. 432 SUB. 28

P. 1° int. 4

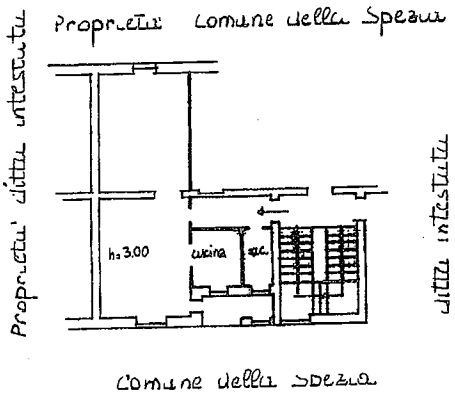

P. SEMINTERRATO

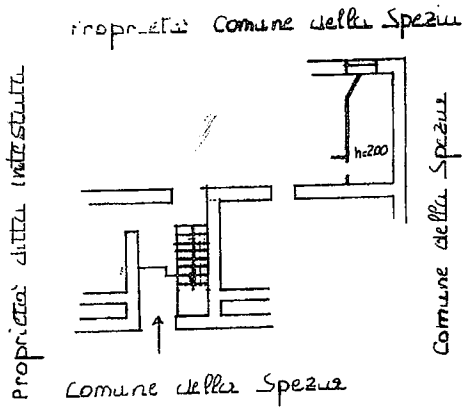

10 metri

ORIENTAMENTO

SCALA DI 1.200

SPAZIO RISERVATO PER LE ANNOTAZIONI D'UFFICIO

DATA
PROT. N° 5653

Compilata dal Arch. GABRIELE MARCOTTO
(Titolo, nome e cognome del tecnico)
del Servizio Tecnico I.A.C.P./SP
Iscritto all'Albo de
della Provincia di LA SPEZIA
DATA
Firma:

Istituto Autonomo Provinciale per le Case Popolari La Spezia

Catasto dei Fabbricati - Situazione al 16/02/2016 - Comune di LA SPEZIA (E463) - < Foglio: 22 - Particella: 432 - Subalterno: 28 >
VIA MARIO SCOPSI n. 5 piano: 1 interno: 4

Data presentazione:24/11/1994 - Data: 16/02/2016 - n. T261331 - Richiedente: PLLFBA67A27B832P
Totale schede: 1 - Formato di acquisizione: A3(297x420) - Formato stampa richiesto: A3(297x420)
Ultima planimetria in atti

Data presentazione:31/07/1986 - Data: 26/02/2016 - n. T8330 - Richiedente: PLLFBA67A27B832P

Mod. B (Nuovo Catasto Edilizio Urbano)

MINISTERO DELLE FINANZE
DIREZIONE GENERALE DEL CATASTO E DEI SERVIZI TECNICI ERARIALI

Lire 100

NUOVO CATASTO EDILIZIO URBANO

(R. DECRETO-LEGGE 13 APRILE 1939, N. 652)

Planimetria dell'immobile situato nel Comune di LA SPEZIA **Via** A. Tanca 1 (int. 7)

Ditta ISTITUTO AUTONOMO CASE POPOLARI - LA SPEZIA

Allegata alla dichiarazione presentata all'Ufficio Tecnico Erariale di LA SPEZIA

LOTTO 8

COMUNE DI LA SPEZIA
Fg. 22 - Mapp. 458 - sub. 7

ditta intestata

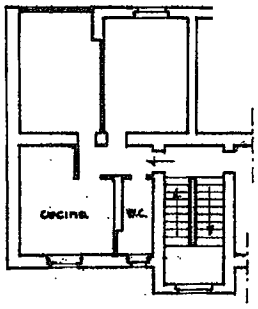

PIANO TERZO
H = 3.00 m.

ditta intestata

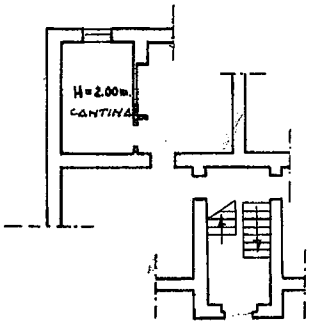

PIANO SEMINTERRATO

ditta intestata

ORIENTAMENTO

SCALA DI 1. 200

10 metri

SPAZIO RISERVATO PER LE ANNOTAZIONI D'UFFICIO

DATA
PROT. N° 3497

Compilata dal Geometra
(Titolo, nome e cognome del tecnico)
Giancarlo PASQUALI
Iscritto all'Albo dei Geometri n° 706
della Provincia di LA SPEZIA
DATA 05/11/1985
Firma:

Catasto dei Fabbricati - Situazione al 26/02/2016 - Comune di LA SPEZIA (E463) - < Foglio: 22 - Particella: 458 - Subalterno: 7 >
VIA ASTORRE TANCA n. 1 piano: T-3;

Data presentazione:31/07/1986 - Data: 26/02/2016 - n. T8330 - Richiedente: PLLFBA67A27B832P
Totale schede: 1 - Formato di acquisizione: A3(297x420) - Formato stampa richiesto: A3(297x420)
Ultima planimetria in atti

Data presentazione:16/12/1969 - Data: 19/02/2014 - n. T160547 - Richiedente: PLLFBA67A27B832P

MODULARIO
F. - Cat. S. T. - 315

MOD. B (*Nuovo Catasto Edilizio Urbano*)

Lire 20

MINISTERO DELLE FINANZE
DIREZIONE GENERALE DEL CATASTO E DEI SERVIZI TECNICI ERARIALI

NUOVO CATASTO EDILIZIO URBANO

(R. DECRETO-LEGGE 13 APRILE 1939, N. 652)

Planimetria dell'immobile situato nel Comune di LA SPEZIA *Via* LARGO GIULIO SPELLA n°5 int.1

Ditta ISTITUTO AUTONOMO CASE POPOLARI - LA SPEZIA

LOTTO 9

Allegata alla dichiarazione presentata all'Ufficio Tecnico Erariale di LA SPEZIA

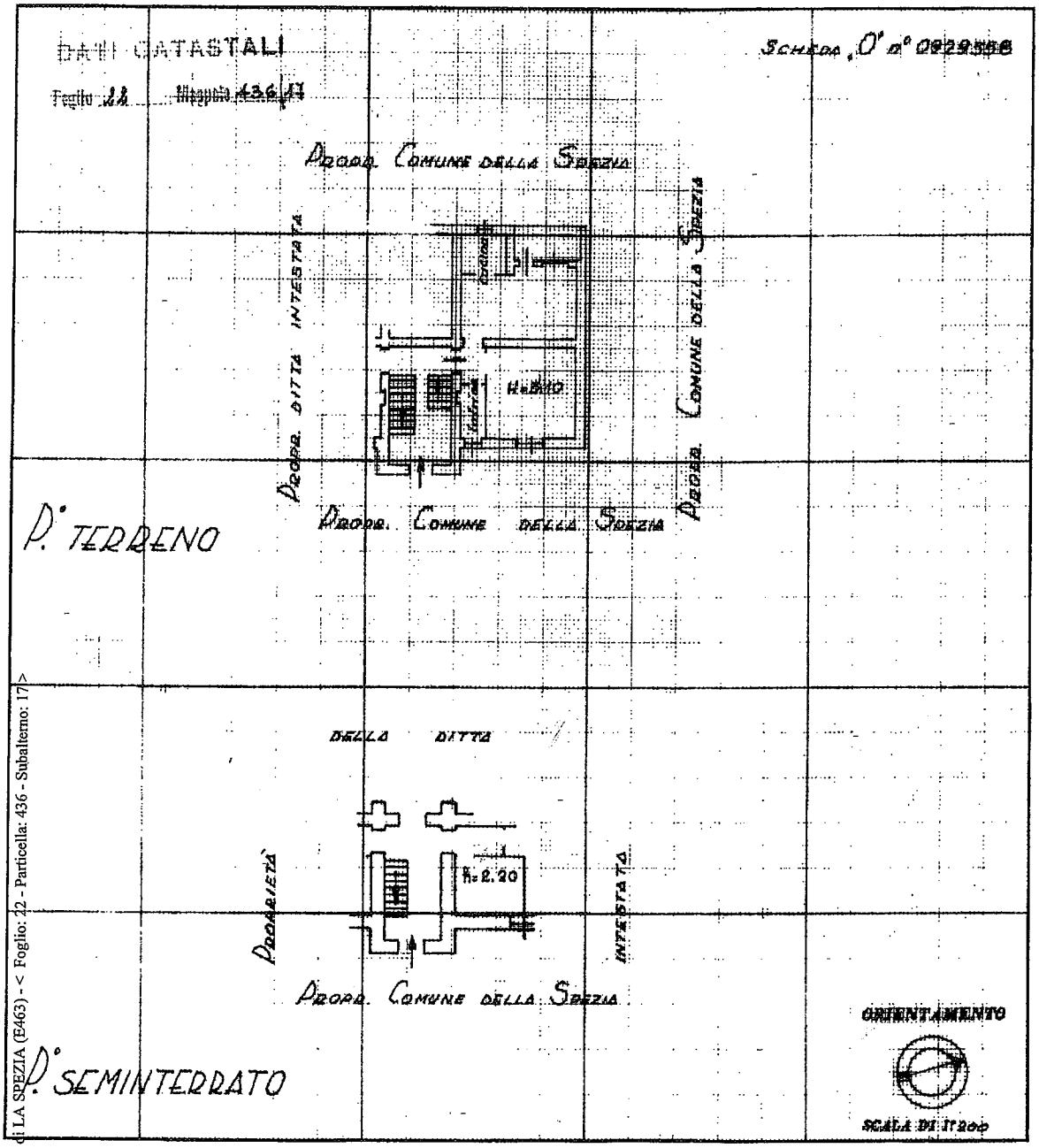

SPAZIO RISERVATO PER LE ANNOTAZIONI D'UFFICIO	
DATA PROT.	

Compilata dal Geom. ALFREDO BRUZZO
(Titolo, nome e cognome del tecnico)
DEL SERVIZIO TECNICO I.A.C.P.
Iscritto all'Albo de
della Provincia di LA SPEZIA
DATA 3-12-1969
Firma:

Catasto dei Fabbricati - Situazione al 19/02/2014 - Comune di LA SPEZIA (E463) - < Foglio: 22 - Particella: 436 - Subalterno: 17 >
VIA DELLA LIBERTA' n. 5 piano: T;

10 metri

Data presentazione:16/12/1969 - Data: 19/02/2014 - n. T160547 - Richiedente: PLLFBA67A27B832P
Totale schede: 1 - Formato di acquisizione: A3(297x420) - Formato stampa richiesto: A3(297x420)
Ultima planimetria in atti